

COVID-19

Boletim Epidemiológico – AMESC – 23/07/2020

Este boletim tem caráter informativo sobre a situação epidemiológica relacionada ao novo coronavírus, especialmente, sobre os municípios que compõem a Associação dos Municípios do Extremo Sul Catarinense (AMESC).

A Região da AMESC entrou para risco potencial gravíssimo na avaliação do governo do Estado de Catarina. O indicador leva em consideração o isolamento social, testagem e isolamento de casos, reorganização de fluxos assistenciais e ampliação de leitos (<http://www.coronavirus.sc.gov.br/gestao-da-saude/>).

A Tabela 1 apresenta as informações disponibilizadas pelas Secretarias Municipais de Saúde da AMESC, em 23 de julho de 2020. O número de casos da região da AMESC passou de 1040 para **1094**, aumento de 54 casos. Além disso, foram registrados mais dois óbitos de residentes em Araranguá.

Tabela 1. Distribuição dos casos confirmados, suspeitos e descartados segundo os municípios da AMESC

Município	Confirmados	Suspeitos	Descartados
Araranguá	287	*	*
Balneário Arroio do Silva	103	79	407
Balneário Gaivota	34	45	94
Ermo	3	6	18
Jacinto Machado	43	34	108
Maracajá	31	5	59
Meleiro	47	18	109
Morro Grande	56	13	273
Passo de Torres	72	38	232
Praia Grande	25	25	128
Santa Rosa do Sul	83	49	192
São João do Sul	10	13	177
Sombrio	161	*	*
Timbé do Sul	48	14	104
Turvo	91	61	96
AMESC	1094		

*Informação de suspeitos e descartados não disponibilizada por Araranguá e Sombrio.
Fonte: Boletins das Secretarias Municipais de Saúde 23 de julho de 2020.

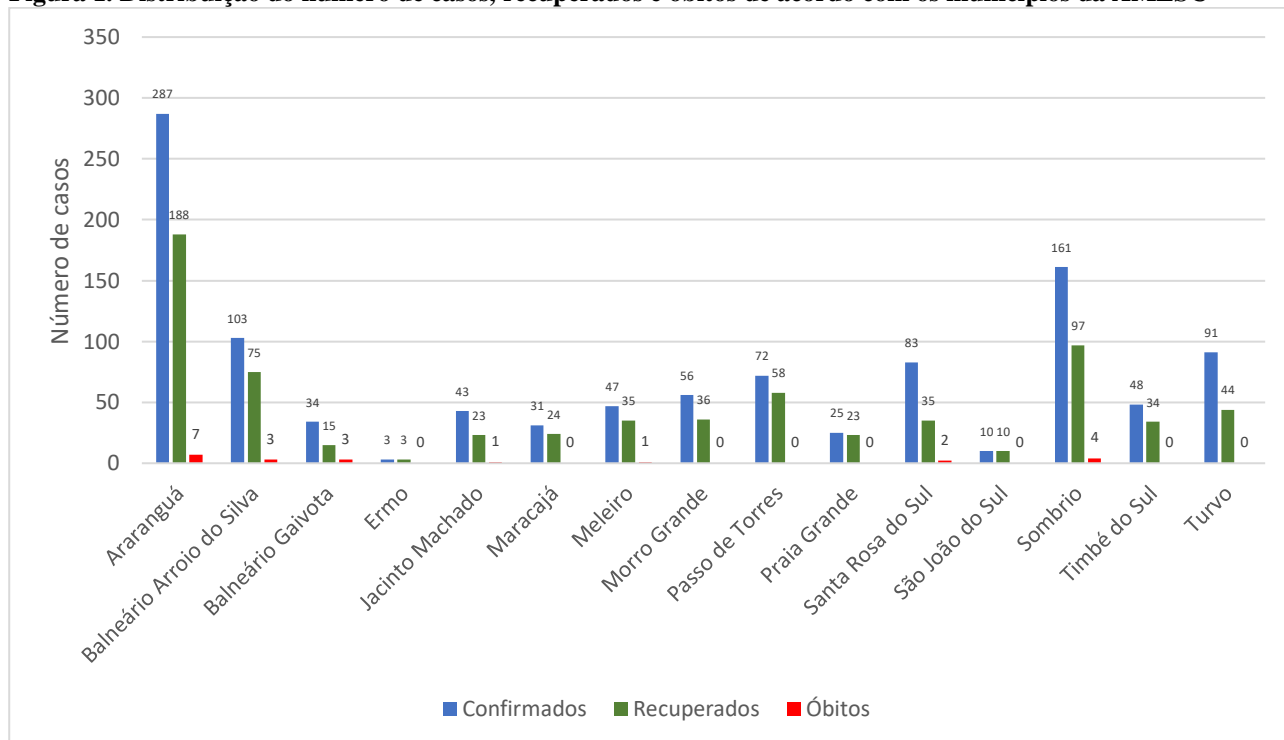
Os casos suspeitos são aqueles que aguardam resultados dos exames. Casos descartados são aqueles que deram resultados negativos para o exame ou não apresentaram sintomas durante o período de monitoramento. Os curados/recuperados são as pessoas que tiveram diagnóstico de COVID-19 e já estão sem sintomas.

A ocupação dos leitos do Hospital Regional de Araranguá, às 17h, de 23 de julho de 2020, estava em 51%. **Dos 10 leitos da UTI COVID-19, todos estão ocupados. Entre os seis leitos do setor de infectologia COVID, cinco estão com ocupados.**

A Figura 1 apresenta a distribuição total do número de casos, dos recuperados e dos óbitos de acordo com os municípios da AMESC. A Figura 2 apresenta o número de casos de dia baseados na média de casos centrada em 5 termos. O número de casos apresentados para o dia 2 de junho é a média dos dias 31 de maio à 4 de junho de 2020, e assim sucessivamente. **No mês de julho, percebe-se que há aumento do número de casos diários na região da AMESC.**

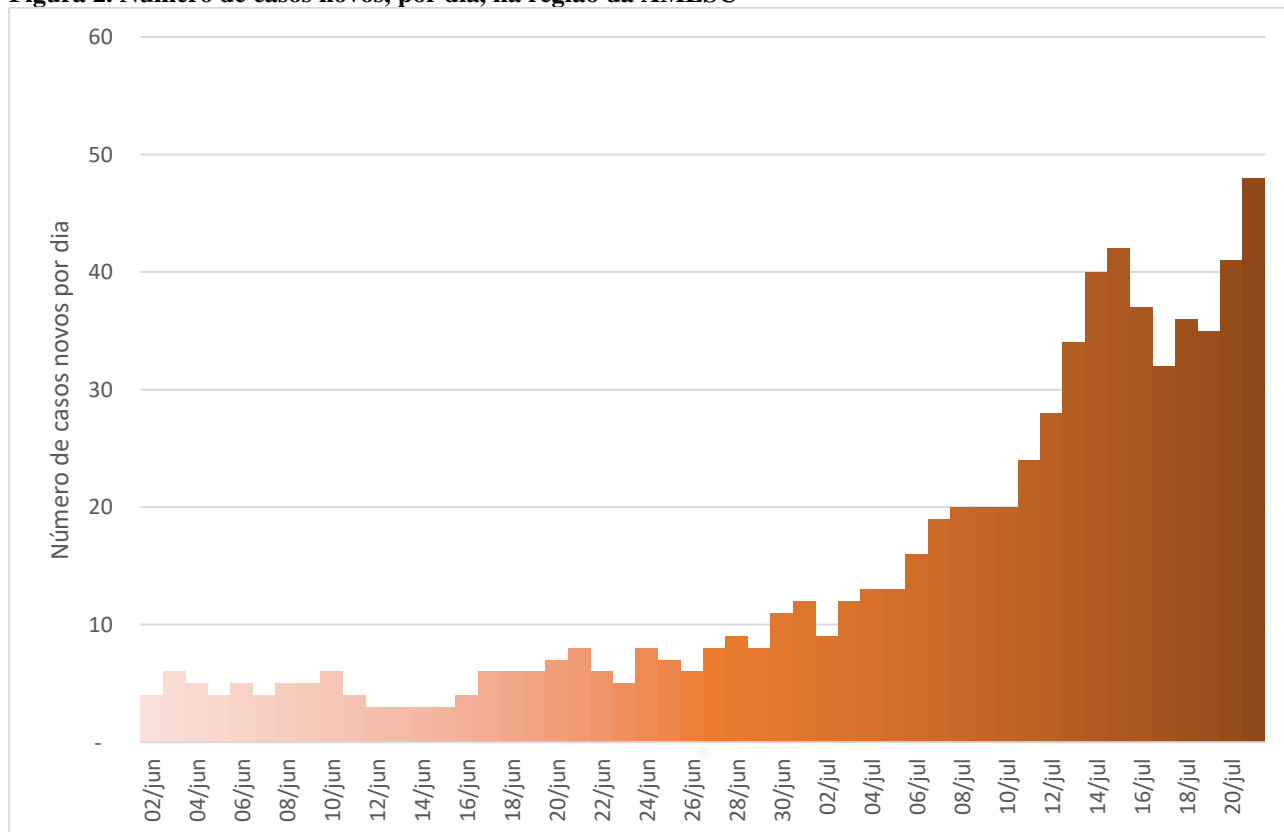
COVID-19

Figura 1. Distribuição do número de casos, recuperados e óbitos de acordo com os municípios da AMESC



Fonte: Boletins das Secretarias Municipais de Saúde 23 de julho de 2020.

Figura 2. Número de casos novos, por dia, na região da AMESC



* O número de casos apresentados para o dia 2 de junho é a média dos dias 31 de maio à 4 de junho de 2020, e assim sucessivamente.

Fonte: Boletins das Secretarias Municipais de Saúde 23 de julho de 2020.

COVID-19

A Tabela 2 apresenta a situação dos casos confirmados de acordo com os municípios. Destaca-se que entre os 1094 casos confirmados na região da AMESC, 700 (65,2%) estão recuperados (divisão entre recuperados e confirmados menos óbitos). Alguns municípios não têm disponibilizado a situação de tratamento, domiciliar ou hospitalar, das pessoas em recuperação. A região da AMESC contabiliza 22 óbitos, com taxa de letalidade na região da AMESC é 1,9%.

Tabela 2. Distribuição dos casos confirmados de acordo com a situação (hospitalizado, tratamento domiciliar, óbitos e recuperados), segundo os municípios da AMESC

Município	Confirmados	Hospitalizado		Tratamento domiciliar		Óbitos		Recuperados	
		n	%	n	%	n	%	n	%
Araranguá	287	*	*	*	*	7	2,4	188	67,1
Balneário Arroio do Silva	103	2	1,9	23	22,3	3	2,9	75	75,0
Balneário Gaivota	34	0	0	16	47,1	3	8,8	15	48,4
Ermo	3	0	0	0	0	0	0	3	100,0
Jacinto Machado	43	1	2,3	18	41,9	1	2,3	23	54,8
Maracajá	31	*	*	*	*	0	0	24	77,4
Meleiro	47	*	*	*	*	1	2,1	35	76,1
Morro Grande	56	0	0	20	35,7	0	0	36	64,3
Passo de Torres	72	1	1,4	13	18,1	0	0	58	80,6
Praia Grande	25	*	*	*	*	0	0	23	92,0
Santa Rosa do Sul	83	1	1,2	45	54,2	2	2,4	35	43,2
São João do Sul	10	0	0	0	0	0	0	10	100,0
Sombrio	161	1	0,6	59	36,6	4	2,5	97	61,8
Timbé do Sul	48	0	0	14	29,2	0	0	34	70,8
Turvo	91	*	*	*	*	0	0	44	48,4
AMESC	1094					21	1,9	700	65,2

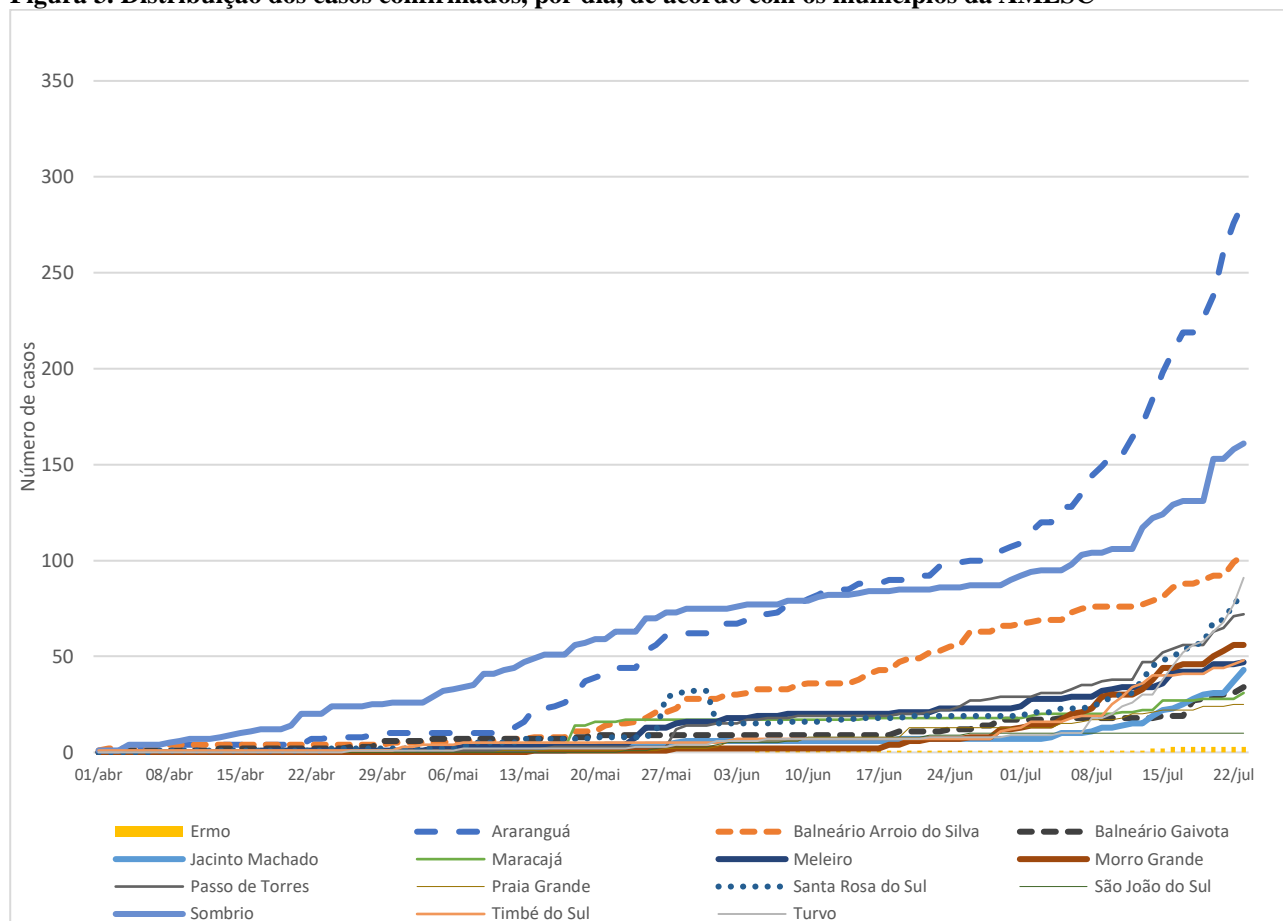
* Informação não disponibilizada.

Fonte: Boletins das Secretarias Municipais de Saúde 23 de julho de 2020.

A Figura 3 apresenta o crescimento dos casos nos municípios da região da AMESC desde o começo do mês de abril. Observa-se ascensão do número de casos no mês de julho em diversos municípios.

COVID-19

Figura 3. Distribuição dos casos confirmados, por dia, de acordo com os municípios da AMESC



Fonte: Boletins das Secretarias Municipais de Saúde 23 de julho de 2020.

A Tabela 3 apresenta o número de casos e a taxa de incidência (número de casos por habitantes do município) por 100.000 habitantes dos municípios da AMESC, da capital do Estado – Florianópolis, Chapecó, a cidade com maior número de casos no Estado de Santa Catarina, do Estado de Santa Catarina e no Brasil. Destaca-se que existe diferença de número de casos confirmados entre os boletins das Secretarias Municipais de Saúde (AMESC), Secretaria de Estado da Saúde (Florianópolis) e Ministério da Saúde (Brasil).

Na Tabela 3 são apresentados os gráficos de evolução da taxa de incidência acumulada e da taxa de recuperação por 100.000 habitantes para cada município desde o dia 01 de maio de 2020.

O município de Morro Grande está com a maior taxa de incidência acumulada, 1932,4 casos por 100.000 habitantes. Seguido de Santa Rosa do Sul, Timbé do Sul, Passo de Torres e Balneário Arroio do Silva.

Em relação à taxa de casos em recuperação (casos confirmados, mas sem confirmação de recuperação), o município de Morro Grande, 690,1 casos a cada 100.000 habitantes, seguido de Santa Rosa do Sul, Turvo e Timbé do Sul. O município de São João do Sul está sem casos ativos.

COVID-19

Tabela 3. Distribuição dos casos confirmados e taxa de incidência por 100.000 habitantes dos municípios da AMESC, Joinville, Florianópolis, Estado de Santa Catarina e Brasil

Município	População	Casos confirmados	Taxa de incidência acumulada por 100.000 habitantes	Evolução da taxa de incidência acumulada por 100.000 habitantes desde 01/06/20	Casos em recuperação	Taxa de casos em recuperação por 100.000 habitantes	Evolução da taxa de casos em recuperação por 100.000 habitantes desde 01/06/20
Araranguá	67.578	287	424,7		92	136,1	
Balneário Arroio do Silva	12.705	103	810,7		25	196,8	
Balneário Gaivota	10.692	34	318,0		16	149,6	
Ermo	2.066	3	145,2		0	-	
Jacinto Machado	10.457	43	411,2		19	181,7	
Maracajá	7.207	31	430,1		7	97,1	
Meleiro	7.028	47	668,8		11	156,5	
Morro Grande	2.898	56	1.932,4		20	690,1	
Passo de Torres	8.594	72	837,8		14	162,9	
Praia Grande	7.326	25	341,3		2	27,3	
Santa Rosa do Sul	8.338	83	995,4		46	551,7	
São João do Sul	7.280	10	137,4		0	-	
Sombrio	30.010	161	536,5		60	199,9	
Timbé do Sul	5.354	48	896,5		14	261,5	
Turvo	12.806	91	710,6		47	367,0	
Total	200.339	1094	546,1		373	186,2	
Florianópolis†	492.977	4.795	972,7		1.943	394,1	
Joinville‡	590.466	6.367	1.078,3		3.214	544,3	
Santa Catarina††	7.075.494	62.282	880,2		10.138	143,3	
Brasil‡‡	211.450.478	2.227.514	1.053,4		612.605	289,7	

Fonte: Boletins das Secretarias Municipais de Saúde 23 de julho de 2020.

†Dados de Florianópolis de 23 de julho de 2020. Covidômetro: <https://covidometrofloripa.com.br/>

‡ Dados Casos Coronavírus Município de Joinville. Atualizado em 23 de julho de 2020, às 18h. <https://www.joinville.sc.gov.br/publicacoes/dados-casos-coronavirus-municipio-de-joinville/#quadro-atual>

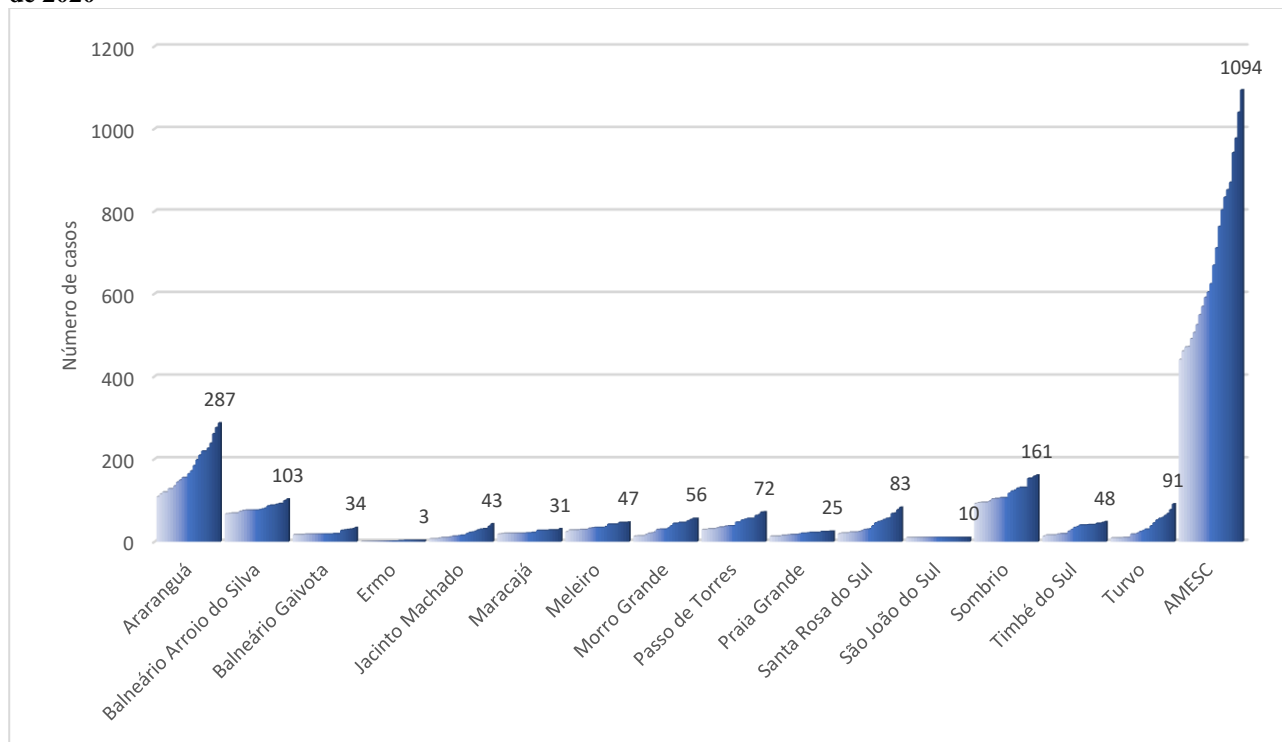
‡‡ Boletim Situação do coronavírus (COVID-19) em Santa Catarina, da Secretaria Estadual de Saúde de Santa Catarina de 23 de julho de 2020, às 11h. <http://www.coronavirus.sc.gov.br/>

††† Painel Coronavírus. Atualizado em 23 de julho de 2020 às 18h45. <https://covid.saude.gov.br/>

COVID-19

A Figura 4 apresenta esta distribuição pelos municípios no mês de julho.

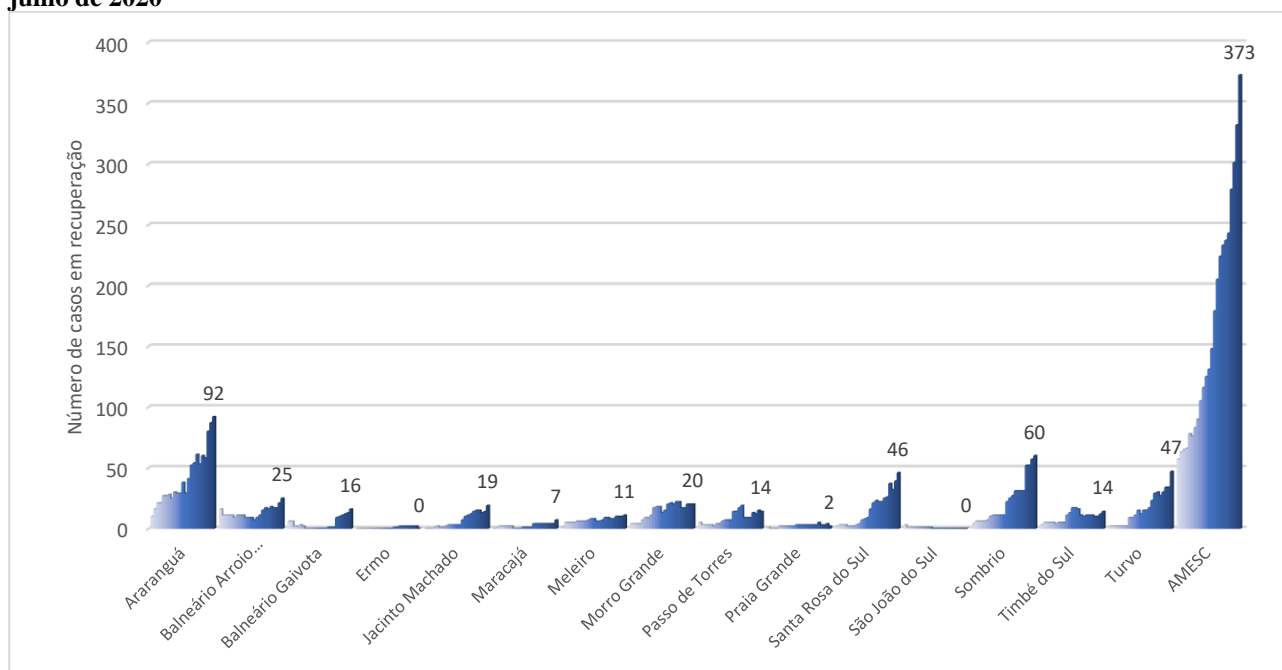
Figura 4. Distribuição dos casos confirmados, por município da AMESC, de acordo com os dias do mês de julho de 2020



Fonte: Boletins das Secretarias Municipais de Saúde 23 de julho de 2020.

A Figura 5 apresenta a distribuição do número de casos em recuperação (casos confirmados subtraídos os casos recuperados e óbitos) de acordo com os dias do mês de julho. Araranguá é a cidade com maior número de casos em recuperação, 92 no dia de hoje, seguido dos municípios de Sombrio, com 60 casos, Santa Rosa do Sul com 46 e Turvo com 47 casos e. **Na região da AMESC são 373 casos em recuperação.**

Figura 5. Distribuição dos casos em recuperação, por município da AMESC, de acordo com os dias do mês de julho de 2020



Fonte: Boletins das Secretarias Municipais de Saúde 23 de julho de 2020.

COVID-19

LOCAIS DE ATENDIMENTO

Araranguá: Os pacientes sintomáticos respiratórios residentes de Araranguá podem procurar o centro de triagem na segunda porta da UPA das 7 às 19 horas. O Hospital Regional de Araranguá realiza atendimentos a suspeitos do COVID-19. Também pode ser realizado contato via *WhatsApp* com a *Tele Triagem SOS UNESC COVID-19*: (48) 9 9183-8663.

Balneário Arroio do Silva: Centro de Triagem: Entrar em contato com a UBS Central Paulo Luppim por telefone (3526-0432) para maiores informações.

Balneário Gaivota: *De segunda a sexta-feira: Unidade Central está em atendimento das 7 às 22 horas, sem fechar ao meio-dia, e a Unidade de Saúde de Lagoa de Fora das 7h30 às 11h30 e das 13 às 17 horas. Os telefones de contato são: no Central o 3583 0218 e da Lagoa de Fora o número 3583 0837. Sábado e domingo: Unidade Central está em atendimento das 9h às 14h, sem fechar ao meio-dia. A secretaria de Saúde ainda disponibiliza o Plantão Covid 19 pelo WhatsApp: 48 99985 5022.*

Ermo: Esse município conta com orientação telefônica. *“Para esclarecer dúvidas sobre a doença ou receber alguma orientação, ligue para um dos telefones disponibilizados pela Secretaria Municipal de Saúde: (48) 3546-0125 e/ou (48)3546-0272 (em Horário de atendimento da unidade de segunda à sexta das 07h45 às 11h45 e das 13h às 17h). Também está disponível o serviço de plantão pelo celular: (48)99160-0788 (WhatsApp) 24 horas por dia”.*

Jacinto Machado: Em caso de sintomas, ligar para a Unidade Básica de Saúde referência. Também pode ser realizado contato via *WhatsApp* com a *Tele Triagem SOS UNESC COVID-19*: (48) 9 9183-8663.

Maracajá: Esse município conta com orientação telefônica e uma equipe para atender em domicílio. *“Se você apresentar febre, tosse, coriza, dor de garganta, dor de cabeça, fraqueza, falta de ar ou dor no corpo: fique em casa e ligue para (48) 98827-6433, (48) 98870-4035 ou (48) 98817-0740 (WhatsApp).” Entre 16h e 22h: casos de urgência e emergência no Pronto-Atendimento Vila Beatriz.*

Meleiro: Em caso de sintomas, ligar para a Unidade Básica de Saúde referência.

Morro Grande: Em caso de sintomas, ligar para a Unidade Básica de Saúde referência.

Passo de Torres: Em caso de sintomas, ligar para a Unidade Básica de Saúde referência. Também pode ser realizado contato via *whatsapp* com a *Tele Triagem SOS UNESC COVID-19*: (48) 9 9183-8663.

Praia Grande: Esse município conta com orientação telefônica pelo telefone (48) 9 9679-7542.

Santa Rosa do Sul: Em caso de sintomas, ligar para a Unidade Básica de Saúde referência.

São João do Sul: Em caso de sintomas, ligar para a Unidade Básica de Saúde referência.

Sombrio: Em caso de sintomas, você pode entrar em contato pelo telefone (48) 9 8402-0212 ou procurar o Centro de Triagem na porta norte do Hospital Dom Joaquim.

Timbé do Sul: Em caso de sintomas, ligar para a Unidade Básica de Saúde referência.

Turvo: Esse município conta com orientação telefônica.

“Em caso de coriza: fique em casa; em caso de coriza + febre: fique alerta em casa; em caso de coriza + febre + tosse: entre em contato pelos telefones (48) 3525-1480 ou (48) 3525-0793; em caso de coriza + febre + tosse + falta de ar: vá ao serviço de emergência.”

Esse boletim foi finalizado no dia 23 de julho de 2020, às 19h30.