

# COVID-19

## Boletim Epidemiológico – AMESC – 10/09/2020

Este boletim tem caráter informativo sobre a situação epidemiológica relacionada ao novo coronavírus sobre os municípios que compõem a Associação dos Municípios do Extremo Sul Catarinense (AMESC).

**A Região da AMESC entrou para risco potencial grave na avaliação do governo do Estado de Catarina. O indicador leva em consideração o isolamento social, testagem e isolamento de casos, reorganização de fluxos assistenciais e ampliação de leitos (<http://www.coronavirus.sc.gov.br/gestao-da-saude/>).**

A Tabela 1 apresenta as informações disponibilizadas pelas Secretarias Municipais de Saúde da AMESC, em 10 de setembro de 2020. Os dados de Araranguá são de 9 de setembro de 2020 e de Timbé do Sul, de 8 de setembro de 2020.

**Tabela 1. Distribuição dos casos confirmados, suspeitos e descartados segundo os municípios da AMESC**

| Município                 | Confirmados | Suspeitos | Descartados |
|---------------------------|-------------|-----------|-------------|
| Araranguá                 | 1969        | *         | *           |
| Balneário Arroio do Silva | 385         | 18        | 900         |
| Balneário Gaivota         | 159         | 9         | 295         |
| Ermo                      | 73          | 3         | 104         |
| Jacinto Machado           | 196         | 6         | 319         |
| Maracajá                  | 154         | 5         | *           |
| Meleiro                   | 195         | 15        | 234         |
| Morro Grande              | 93          | 1         | 598         |
| Passo de Torres           | 173         | 6         | 571         |
| Praia Grande              | 141         | 9         | 644         |
| Santa Rosa do Sul         | 293         | 9         | 497         |
| São João do Sul           | 131         | 9         | 463         |
| Sombrio                   | 503         | 22        | 1078        |
| Timbé do Sul              | 123         | 11        | 183         |
| Turvo                     | 387         | 12        | 303         |
| <b>AMESC</b>              | <b>4975</b> |           |             |

\*Informação de suspeitos e descartados não disponibilizada por Araranguá e Maracajá.

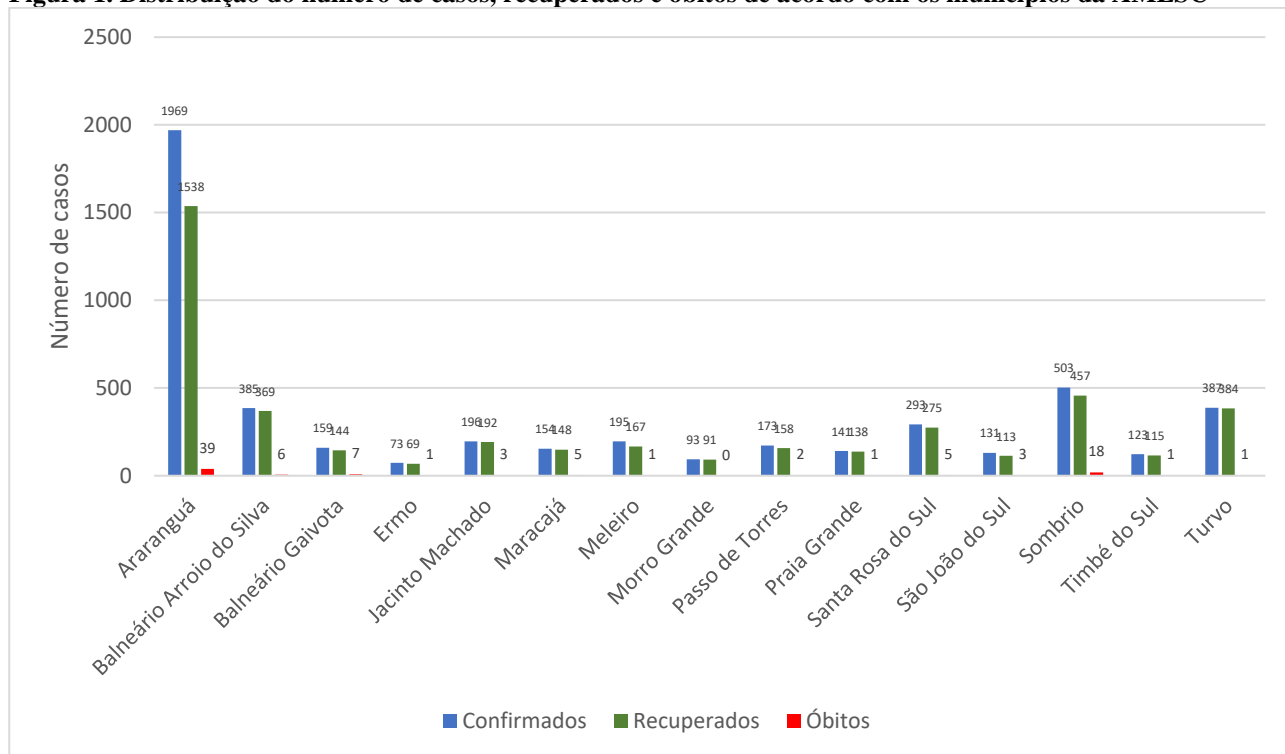
Fonte: Boletins das Secretarias Municipais de Saúde de 10 de setembro de 2020. Os dados de Araranguá são de 9 de setembro de 2020 e de Timbé do Sul, de 8 de setembro de 2020.

Os casos suspeitos são aqueles que aguardam resultados dos exames. Casos descartados são aqueles que deram resultados negativos para o exame. Os curados/recuperados são as pessoas que tiveram diagnóstico de COVID-19 e já estão sem sintomas.

A Figura 1 apresenta a distribuição total do número de casos, dos recuperados e dos óbitos de acordo com os municípios da AMESC. A Figura 2 apresenta o número de casos de dia baseados na média de casos centrada em 7 termos. O número de casos apresentados para o dia 3 de junho é a média dos dias 31 de maio à 6 de junho de 2020, e assim sucessivamente.

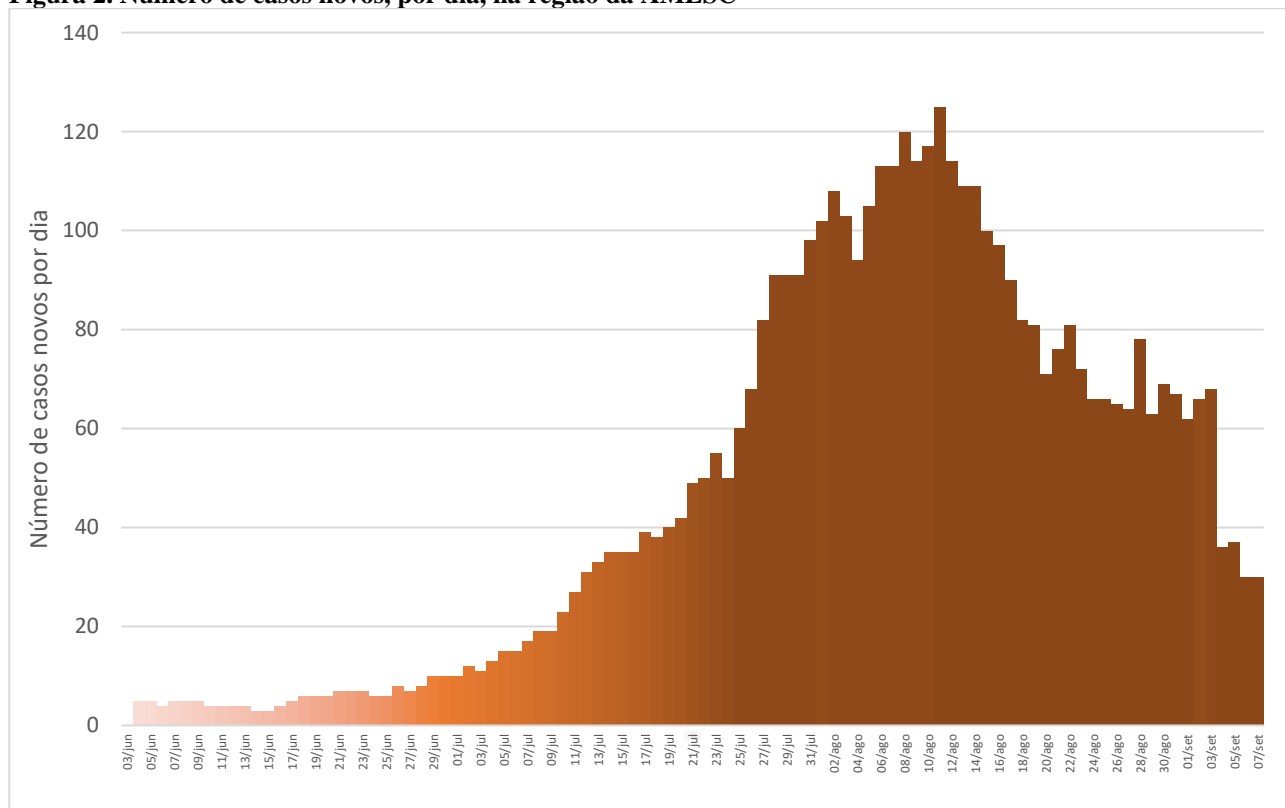
# COVID-19

**Figura 1. Distribuição do número de casos, recuperados e óbitos de acordo com os municípios da AMESC**



Fonte: Boletins das Secretarias Municipais de Saúde de 10 de setembro de 2020. Os dados de Araranguá são de 9 de setembro de 2020 e de Timbé do Sul, de 8 de setembro de 2020.

**Figura 2. Número de casos novos, por dia, na região da AMESC**



\* O número de casos apresentados para o dia 7 de setembro é a média dos dias 4 a 10 de setembro de 2020.

Fonte: Boletins das Secretarias Municipais de Saúde de 10 de setembro de 2020. Os dados de Araranguá são de 9 de setembro de 2020 e de Timbé do Sul, de 8 de setembro de 2020.

# COVID-19

A Tabela 2 apresenta a situação dos casos confirmados de acordo com os municípios. Destaca-se que entre os 4975 casos confirmados na região da AMESC, 4358 (89,3%) estão recuperados (divisão entre recuperados e confirmados menos óbitos). Os municípios de Araranguá, Maracajá, Meleiro e Turvo não disponibilizam a situação de tratamento, domiciliar ou hospitalar, das pessoas em recuperação. **A região da AMESC contabiliza 93 óbitos, com taxa de letalidade na região da AMESC é 1,9%.**

**Tabela 2. Distribuição dos casos confirmados de acordo com a situação (hospitalizado, tratamento domiciliar, óbitos e recuperados), segundo os municípios da AMESC**

| Município                 | Confirmados | Hospitalizado |       | Tratamento domiciliar |       | Óbitos    |            | Recuperados |             |
|---------------------------|-------------|---------------|-------|-----------------------|-------|-----------|------------|-------------|-------------|
|                           |             | n             | %     | n                     | %     | n         | %          | n           | %           |
| Araranguá                 | 1969        | *             | ##### | *                     | ##### | 39        | 2,0        | 1538        | 79,7        |
| Balneário Arroio do Silva | 385         | *             | ##### | *                     | ##### | 6         | 1,6        | 369         | 97,4        |
| Balneário Gaivotas        | 159         | 2             | 1,3   | 6                     | 3,8   | 7         | 4,4        | 144         | 94,7        |
| Ermo                      | 73          | 0             | -     | 3                     | 4,1   | 1         | 1,4        | 69          | 95,8        |
| Jacinto Machado           | 196         | 0             | -     | 1                     | 0,5   | 3         | 1,5        | 192         | 99,5        |
| Maracajá                  | 154         | *             | ##### | *                     | ##### | 5         | 3,2        | 148         | 99,3        |
| Meleiro                   | 195         | *             | ##### | *                     | ##### | 1         | 0,5        | 167         | 86,1        |
| Morro Grande              | 93          | 0             | -     | 2                     | 2,2   | 0         | -          | 91          | 97,8        |
| Passo de Torres           | 173         | 0             | -     | 13                    | 7,5   | 2         | 1,2        | 158         | 92,4        |
| Praia Grande              | 141         | 0             | -     | 2                     | 1,4   | 1         | 0,7        | 138         | 98,6        |
| Santa Rosa do Sul         | 293         | 2             | 0,7   | 11                    | 3,8   | 5         | 1,7        | 275         | 95,5        |
| São João do Sul           | 131         | 0             | -     | 15                    | 11,5  | 3         | 2,3        | 113         | 88,3        |
| Sombrio                   | 503         | 1             | 0,2   | 27                    | 5,4   | 18        | 3,6        | 457         | 94,2        |
| Timbé do Sul              | 123         | 0             | -     | 7                     | 5,7   | 1         | 0,8        | 115         | 94,3        |
| Turvo                     | 387         | *             | ##### | *                     | ##### | 1         | 0,3        | 384         | 99,5        |
| <b>AMESC</b>              | <b>4975</b> |               |       |                       |       | <b>93</b> | <b>1,9</b> | <b>4358</b> | <b>89,3</b> |

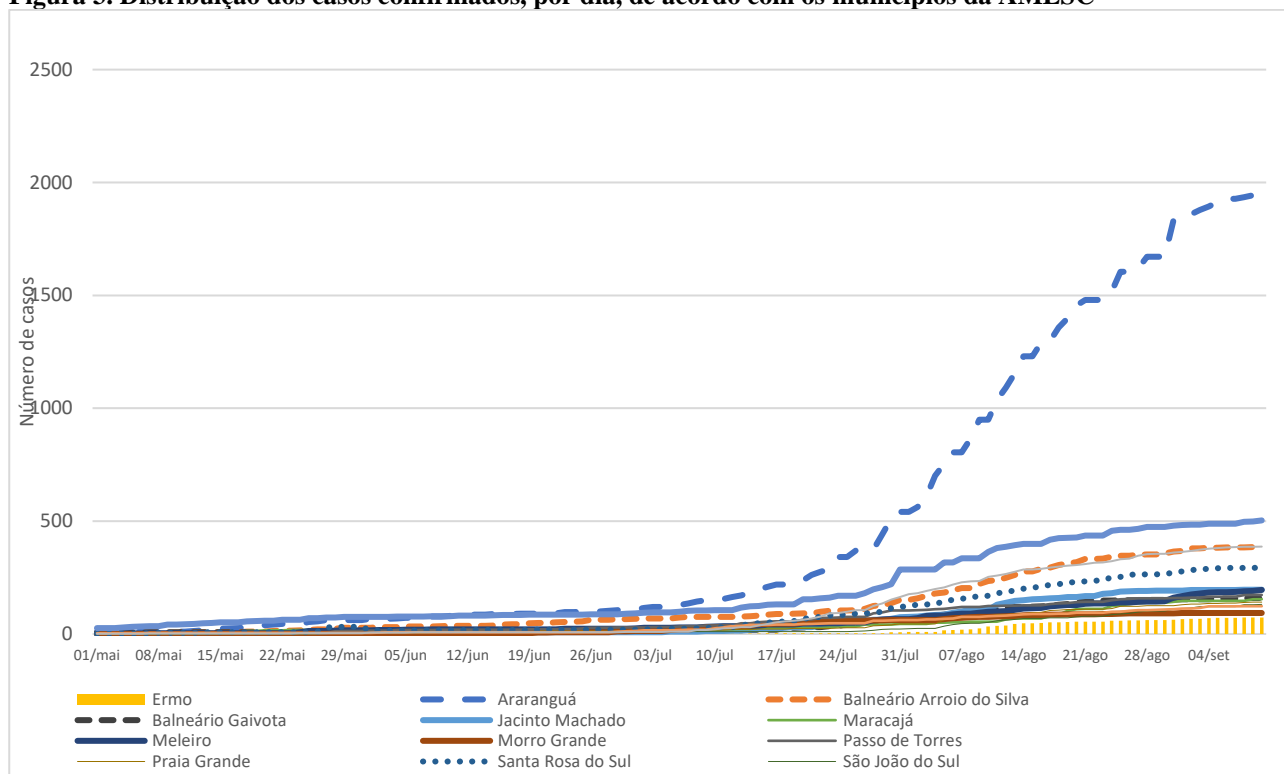
\* Informação não disponibilizada.

Fonte: Boletins das Secretarias Municipais de Saúde de 10 de setembro de 2020. Os dados de Araranguá são de 9 de setembro de 2020 e de Timbé do Sul, de 8 de setembro de 2020.

A Figura 3 apresenta o crescimento dos casos nos municípios da região da AMESC desde o começo do mês de maio.

# COVID-19

Figura 3. Distribuição dos casos confirmados, por dia, de acordo com os municípios da AMESC



Fonte: Boletins das Secretarias Municipais de Saúde de 10 de setembro de 2020. Os dados de Araranguá são de 9 de setembro de 2020 e de Timbé do Sul, de 8 de setembro de 2020.

A Tabela 3 apresenta o número de casos e a taxa de incidência (número de casos por habitantes do município) por 100.000 habitantes dos municípios da AMESC, da capital do Estado – Florianópolis, Joinville, a cidade com maior número de casos no Estado de Santa Catarina, do Estado de Santa Catarina e no Brasil. Destaca-se que existe diferença de número de casos confirmados entre os boletins das Secretarias Municipais de Saúde (AMESC), Secretaria de Estado da Saúde (Florianópolis) e Ministério da Saúde (Brasil).

Na Tabela 3 são apresentados os gráficos de evolução da taxa de incidência acumulada e da taxa de recuperação por 100.000 habitantes para cada município desde o dia 01 de julho de 2020.

O município de Ermo está com a maior taxa de incidência acumulada, 3533,4 casos por 100.000 habitantes, seguido de Santa Rosa do Sul, Morro Grande, Balneário Arroio do Silva, Turvo e Araranguá.

Em relação à taxa de casos em recuperação (casos confirmados, mas sem confirmação de recuperação), o município de Araranguá possui 580,1 casos em recuperação a cada 100.000 habitantes.

# COVID-19

**Tabela 3. Distribuição dos casos confirmados e taxa de incidência por 100.000 habitantes dos municípios da AMESC, Joinville, Florianópolis, Estado de Santa Catarina e Brasil**

| Município                 | População      | Casos confirmados | Taxa de incidência acumulada por 100.000 habitantes | Evolução da taxa de incidência acumulada por 100.000 habitantes desde 01/07/20 | Casos em recuperação | Taxa de casos em recuperação por 100.000 habitantes | Evolução da taxa de casos em recuperação por 100.000 habitantes desde 01/07/20 |
|---------------------------|----------------|-------------------|---|--|----------------------|---|--|
| Araranguá                 | 67.578         | 1969              | 2.913,7   |  | 392                  | 580,1   |  |
| Balneário Arroio do Silva | 12.705         | 385               | 3.030,3   |  | 10                   | 78,7  |  |
| Balneário Gaivota         | 10.692         | 159               | 1.487,1   |  | 8                    | 74,8  |  |
| Ermo                      | 2.066          | 73                | 3.533,4   |  | 3                    | 145,2   |  |
| Jacinto Machado           | 10.457         | 196               | 1.874,3   |  | 1                    | 9,6   |  |
| Maracajá                  | 7.207          | 154               | 2.136,8   |  | 1                    | 13,9  |  |
| Meleiro                   | 7.028          | 195               | 2.774,6   |  | 27                   | 384,2   |  |
| Morro Grande              | 2.898          | 93                | 3.209,1   |  | 2                    | 69,0  |  |
| Passo de Torres           | 8.594          | 173               | 2.013,0   |  | 13                   | 151,3   |  |
| Praia Grande              | 7.326          | 141               | 1.924,7   |  | 2                    | 27,3  |  |
| Santa Rosa do Sul         | 8.338          | 293               | 3.514,0   |  | 13                   | 155,9   |  |
| São João do Sul           | 7.280          | 131               | 1.799,5   |  | 15                   | 206,0   |  |
| Sombrio                   | 30.010         | 503               | 1.676,1   |  | 28                   | 93,3  |  |
| Timbé do Sul              | 5.354          | 123               | 2.297,3   |  | 7                    | 130,7   |  |
| Turvo                     | 12.806         | 387               | 3.022,0   |  | 2                    | 15,6  |  |
| <b>Total</b>              | <b>200.339</b> | <b>4975</b>       | <b>2.483,3</b>                                      |  | <b>524</b>           | <b>261,6</b>  |  |
| Florianópolis†            | 492.977        | 11.594            | 2.351,8   |  | 2.212                | 448,7   |  |
| Joinville‡                | 590.466        | 17.757            | 3.007,3   |  | 1.371                | 232,2   |  |
| Santa Catarina††          | 7.075.494      | 194.176           | 2.744,3   |  | 8.003                | 113,1   |  |
| Brasil‡‡                  | 211.450.478    | 4.238.446         | 2.004,5   |  | 611.587              | 289,2   |  |

Fonte: Boletins das Secretarias Municipais de Saúde de 10 de setembro de 2020. Os dados de Araranguá são de 9 de setembro de 2020 e de Timbé do Sul, de 8 de setembro de 2020.

†Dados de Florianópolis de 10 de setembro. Covidômetro: <https://covidometrofloripa.com.br/>

‡Dados Casos Coronavírus Município de Joinville. Atualizado em 10 de setembro, às 18h. <https://www.joinville.sc.gov.br/coronavirus/>

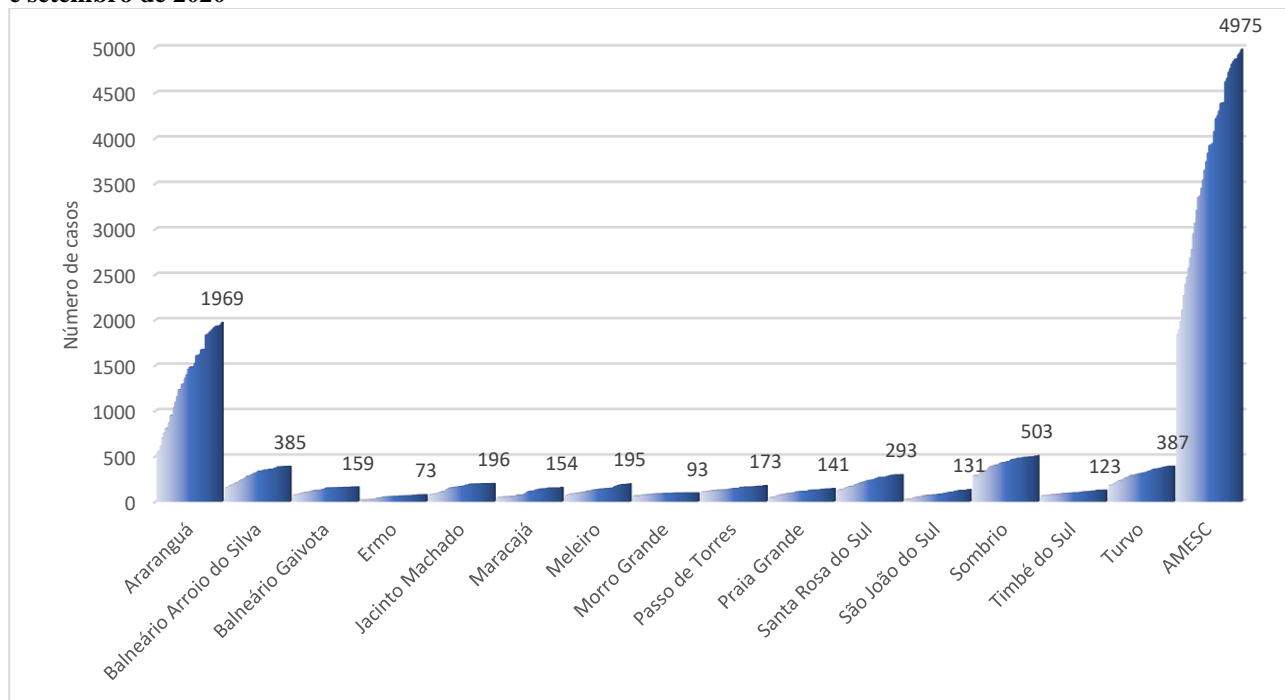
‡‡ Boletim Situação do coronavírus (COVID-19) em Santa Catarina, da Secretaria Estadual de Saúde de Santa Catarina de 10 de setembro, às 11h. <http://www.coronavirus.sc.gov.br/>

†††Painel Coronavírus. Atualizado em 10 de setembro às 18h30. <https://covid.saude.gov.br/>

# COVID-19

A Figura 4 apresenta esta distribuição pelos municípios no mês de agosto e setembro.

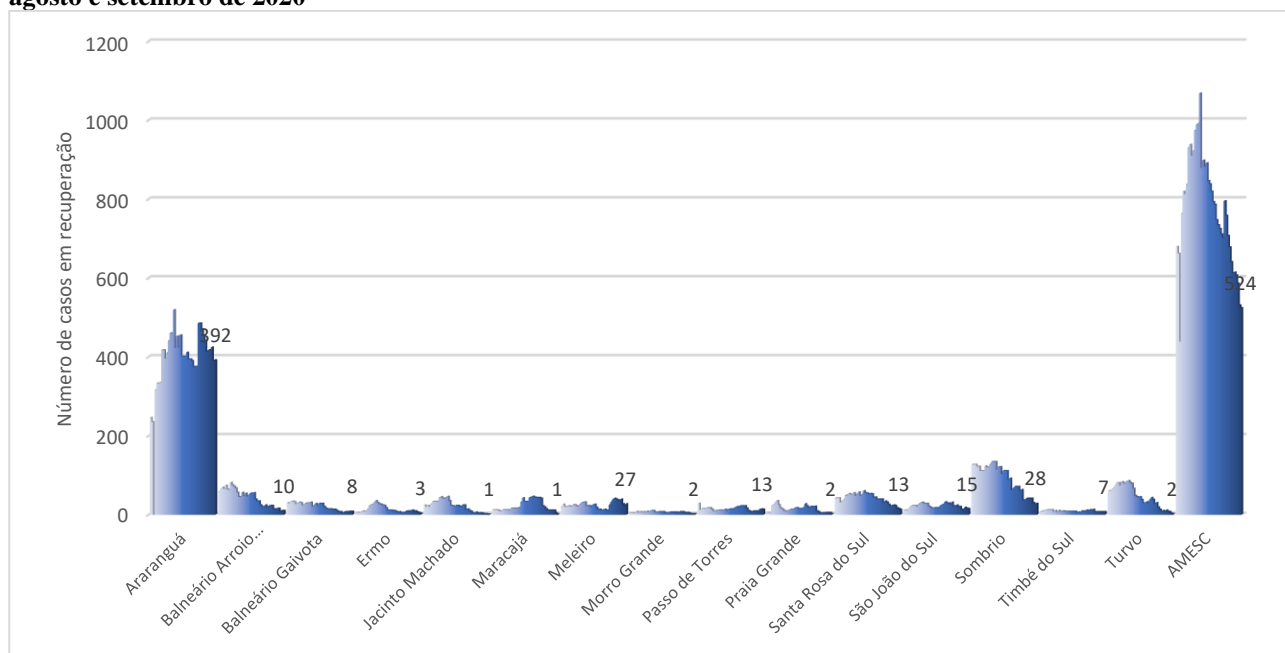
**Figura 4. Distribuição dos casos confirmados, por município da AMESC, de acordo com os dias do mês de agosto e setembro de 2020**



Fonte: Boletins das Secretarias Municipais de Saúde de 10 de setembro de 2020. Os dados de Araranguá são de 9 de setembro de 2020 e de Timbé do Sul, de 8 de setembro de 2020.

A Figura 5 apresenta a distribuição do número de casos em recuperação (casos confirmados subtraídos os casos recuperados e óbitos) de acordo com os dias do mês de julho e agosto. Araranguá é a cidade com maior número de casos em recuperação, 392, seguido de Sombrio com 28 casos e Meleiro com 27 casos. **Na região da AMESC são 524 casos em recuperação.**

**Figura 5. Distribuição dos casos em recuperação, por município da AMESC, de acordo com os dias do mês de agosto e setembro de 2020**



Fonte: Boletins das Secretarias Municipais de Saúde de 10 de setembro de 2020. Os dados de Araranguá são de 9 de setembro de 2020 e de Timbé do Sul, de 8 de setembro de 2020.

# COVID-19

## LOCAIS DE ATENDIMENTO

**Araranguá:** Os pacientes sintomáticos respiratórios residentes de Araranguá podem procurar o centro de triagem na segunda porta da UPA das 7 às 19 horas. O Hospital Regional de Araranguá realiza atendimentos a suspeitos do COVID-19. Também pode ser realizado contato via *WhatsApp* com a *Tele Triagem SOS UNESC COVID-19*: (48) 9 9183-8663.

**Balneário Arroio do Silva:** Centro de Triagem: Entrar em contato com a UBS Central Paulo Luppim por telefone (3526-0432) para maiores informações.

**Balneário Gaivota:** *De segunda a sexta-feira: Unidade Central está em atendimento das 7 às 22 horas, sem fechar ao meio-dia, e a Unidade de Saúde de Lagoa de Fora das 7h30 às 11h30 e das 13 às 17 horas. Os telefones de contato são: no Central o 3583 0218 e da Lagoa de Fora o número 3583 0837. Sábado e domingo: Unidade Central está em atendimento das 9h às 14h, sem fechar ao meio-dia. A secretaria de Saúde ainda disponibiliza o Plantão Covid 19 pelo WhatsApp: 48 99985 5022.*

**Ermo:** Esse município conta com orientação telefônica. *“Para esclarecer dúvidas sobre a doença ou receber alguma orientação, ligue para um dos telefones disponibilizados pela Secretaria Municipal de Saúde: (48) 3546-0125 e/ou (48)3546-0272 (em Horário de atendimento da unidade de segunda à sexta das 07h45 às 11h45 e das 13h às 17h). Também está disponível o serviço de plantão pelo celular: (48)99160-0788 (WhatsApp) 24 horas por dia”.*

**Jacinto Machado:** Em caso de sintomas, ligar para a Unidade Básica de Saúde referência. Também pode ser realizado contato via *WhatsApp* com a *Tele Triagem SOS UNESC COVID-19*: (48) 9 9183-8663.

**Maracajá:** Esse município conta com orientação telefônica e uma equipe para atender em domicílio. *“Se você apresentar febre, tosse, coriza, dor de garganta, dor de cabeça, fraqueza, falta de ar ou dor no corpo: fique em casa e ligue para (48) 98827-6433, (48) 98870-4035 ou (48) 98817-0740 (WhatsApp).” Entre 16h e 22h: casos de urgência e emergência no Pronto-Atendimento Vila Beatriz.*

**Meleiro:** Em caso de sintomas, ligar para a Unidade Básica de Saúde referência.

**Morro Grande:** Em caso de sintomas, ligar para a Unidade Básica de Saúde referência.

**Passo de Torres:** Em caso de sintomas, ligar para a Unidade Básica de Saúde referência. Também pode ser realizado contato via *whatsapp* com a *Tele Triagem SOS UNESC COVID-19*: (48) 9 9183-8663.

**Praia Grande:** Esse município conta com orientação telefônica pelo telefone (48) 9 9679-7542.

**Santa Rosa do Sul:** Em caso de sintomas, ligar para a Unidade Básica de Saúde referência.

**São João do Sul:** Em caso de sintomas, ligar para a Unidade Básica de Saúde referência.

**Sombrio:** Em caso de sintomas, você pode entrar em contato pelo telefone (48) 9 8402-0212 ou procurar o Centro de Triagem na porta norte do Hospital Dom Joaquim.

**Timbé do Sul:** Em caso de sintomas, ligar para a Unidade Básica de Saúde referência.

**Turvo:** Esse município conta com orientação telefônica.

*“Em caso de coriza: fique em casa; em caso de coriza + febre: fique alerta em casa; em caso de coriza + febre + tosse: entre em contato pelos telefones (48) 3525-1480 ou (48) 3525-0793; em caso de coriza + febre + tosse + falta de ar: vá ao serviço de emergência.”*

**Esse boletim foi finalizado no dia 10 de setembro de 2020, às 19h10.**